Красноярский край

Генеральный план городского округа ЗАТО город Зеленогорск

Карта границ зон с особыми условиями использования территории городского округа
М 1:15 000

0 0,5 1 2 3 4 5 Километры

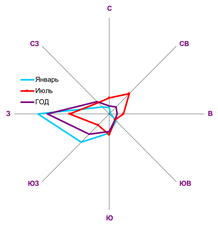

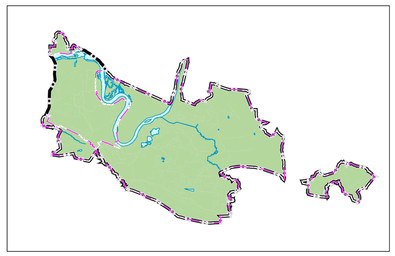

Схема границ городского округа ЗАТО город Зеленогорск

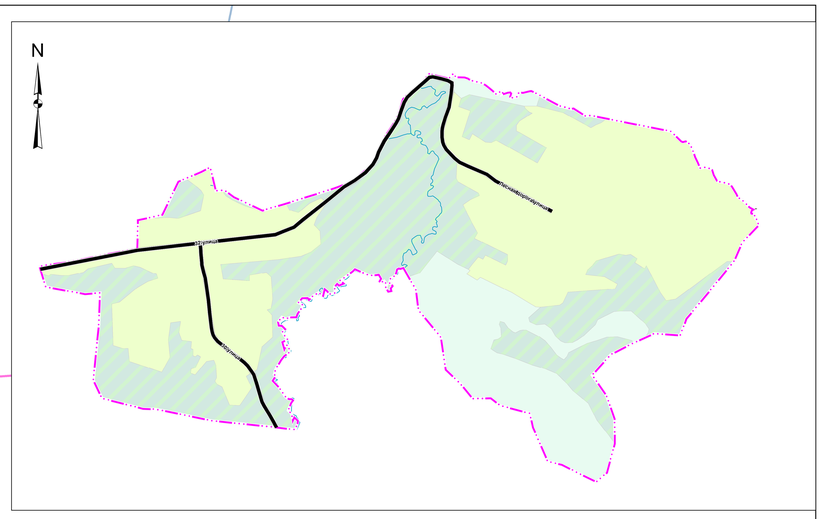

Фрагмент части городского округа ЗАТО город Зеленогорска
М 1:15 000

Александровский сельсовет

Новокамалинский сельсовет

Новокамалинский сельсовет

Новокамалинский сельсовет

Александровский сельсовет

Условные обозначения

Границы единиц административно-территориального деления Российской Федерации
- Граница городского округа, Существующая
- Граница населенного пункта, Планируемая

Поверхностные водные объекты
- Поверхностные водные объекты
- Болото
- Водоем (озеро, пруд, обводненный карьер, водохранилище)
- Водоток (река, ручей, канал)

Места погребения
- Кладбище

Объекты утилизации, обезвреживания, размещения отходов производства и потребления
- Объект по обработке, утилизации, обезвреживанию отходов, Планируемый к размещению
- Объект размещения отходов, Планируемый к реконструкции
- Объект размещения отходов, Существующий

Месторождения и проявления полезных ископаемых
- Месторождения неметаллических полезных ископаемых

Месторождения и проявления полезных ископаемых
- Месторождения подземных вод
- Месторождения неметаллических полезных ископаемых

Объекты водоснабжения
- Водозабор, Существующий
- Насосная станция, Существующая
- Водопроводные очистные сооружения, Существующие

Объекты водоотведения
- Очистные сооружения (КОС), Планируемые к реконструкции
- Канализационная насосная станция (КНС), Планируемая к размещению

Сети водоснабжения
- Водопровод, Существующий
- Водопровод, Планируемый к размещению

Сети водоотведения
- Канализация, Существующая
- Канализация, Планируемая к размещению

Сети теплоснабжения
- Теплопровод магистральный, Планируемый к ликвидации
- Теплопровод магистральный, Планируемый к размещению
- Теплопровод магистральный, Планируемый к реконструкции
- Теплопровод магистральный, Существующий, реконструируемый, строящийся

Зоны с особыми условиями использования территории

Зоны санитарной охраны источников питьевого и хозяйственно-бытового водоснабжения и водопроводов питьевого назначения
- Первый пояс зоны санитарной охраны источника водоснабжения, Планируемый

Зоны затопления и подтопления
- Зона затопления, Существующий
- Зона подтопления, Существующий

Охранная зона инженерных коммуникаций
- Охранная зона тепловых сетей, Существующий
- Охранная зона гидроэнергетических объектов, Существующий
- Охранная зона линий и сооружений связи, Существующий
- Охранная зона объектов электросетевого хозяйства (вдоль линий электропередачи, вокруг подстанций), Существующий

Водоохранные зоны
- Водоохранная зона

Прибрежные защитные полосы
- Прибрежная защитная полоса

Береговые полосы
- Береговая полоса

Охранная зона иного назначения
- Охранная зона обсерваторий и иных научных объектов, Существующий

Санитарно-защитная зона
- Санитарно-защитная зона предприятий, сооружений и иных объектов, Планируемый, Ориентировочная

Границы лесничеств
- Рыбинское лесничество
- Уярское лесничество
- Зеленогорское городское лесничество

21 Номер квартала

12 Номер объекта согласно положению о территориальном планировании

Экз. №

Изм.	Кол. уч.	Лист	№ док.	Подпись	Дата	Шифр: 1256-21	
Глав. градостр.		Лесниченко Т.П.				Проект внесения изменений в генеральный план ЗАТО г. Зеленогорск	
Зам. нач. МТП		Устинова П. Г.				Генеральный план городского округа ЗАТО г. Зеленогорск	Стадия: ГП; Лист: 8; Листов: 12
ГИП		Корниенко И.А.					
Эксперт-эколог		Корынина Ю.М.				Карта границ зон с особыми условиями использования территории городского округа ЗАТО город Зеленогорск М 1:15 000	ГРАЖДАНПРОЕКТ
Норм. контр.		Мурашева Л.С.					

Инв. № 17/1987Т