



Красноярский край

Генеральный план городского округа ЗАТО город Зеленогорск

Карта функциональных зон городского округа
М 1:15 000

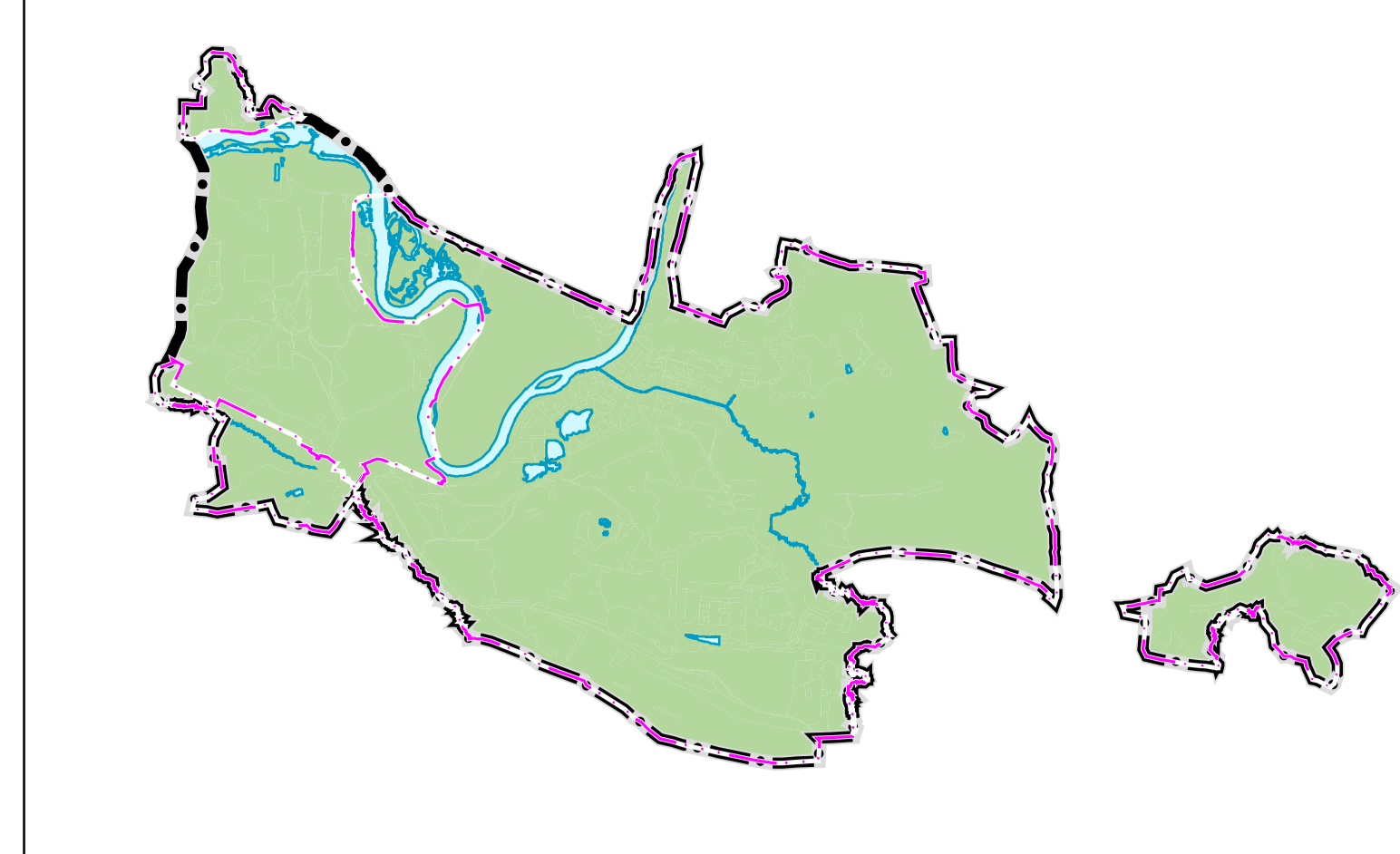
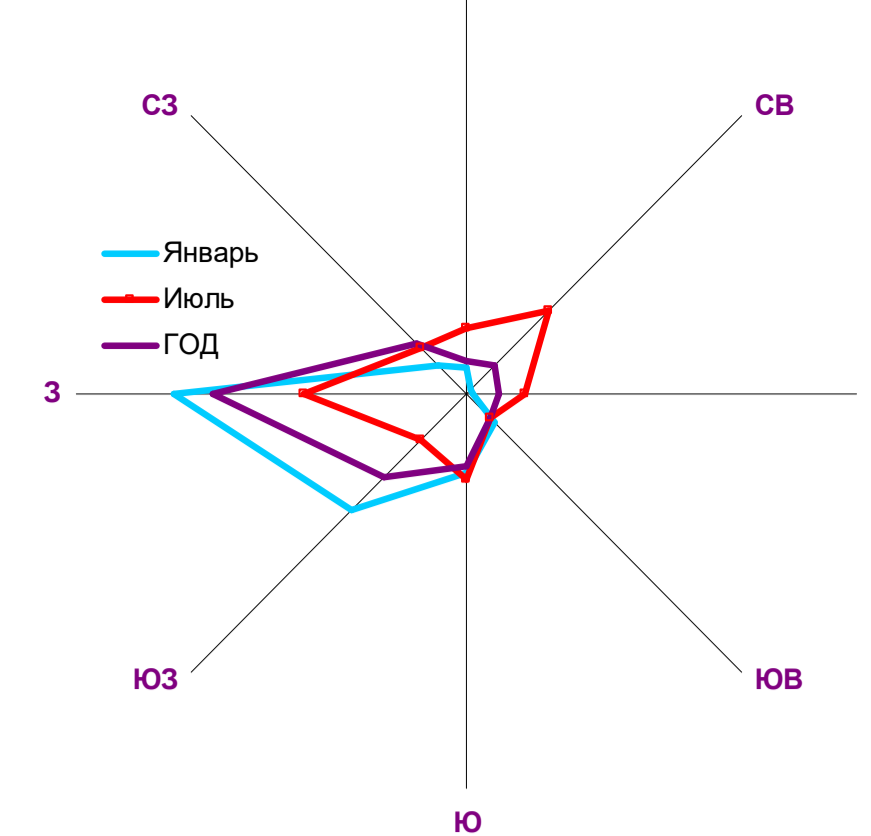

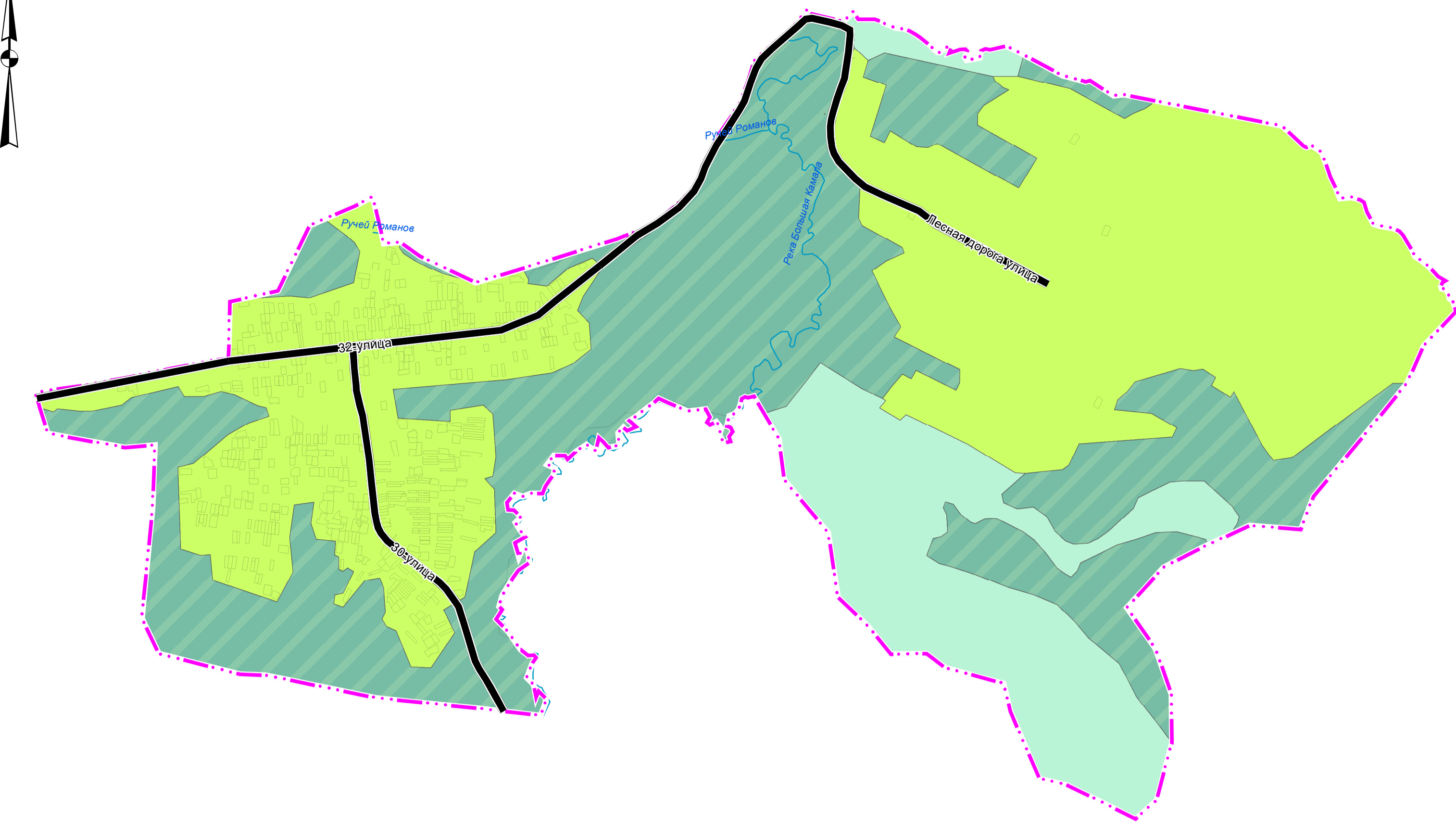
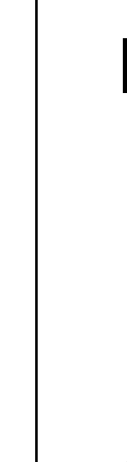


Схема границ городского округа
ЗАТО город Зеленогорск



Фрагмент части городского округа ЗАТО город Зеленогорск
М 1:15 000

Александровский сельсовет

Новокамалинский сельсовет

Новокамалинский сельсовет

Новокамалинский сельсовет

Александровский сельсовет

Условные обозначения

Границы единиц административно-территориального деления Российской Федерации

- Граница городского округа, Существующая
- Граница населенного пункта, Планируемая

Железнодорожные пути

- Железнодорожный путь необщего пользования, Существующий

Улично-дорожная сеть городского населенного пункта

- Магистральная дорога регулируемого движения, Существующая
- Магистральная улица общегородского значения регулируемого движения, Существующая
- Магистральная улица районного значения, Существующая
- Улицы и дороги местного значения, Планируемые к размещению
- Улицы и дороги местного значения, Существующие

Поверхностные водные объекты

- Водоток (река, ручей, канал)
- Водоток (река, ручей, канал)
- Водоем (озеро, пруд, обводненный карьер, водохранилище)

Границы лесничеств

- Рыбинское лесничество
- Уярское лесничество
- Зеленогорское городское лесничество

21 Номер квартала

Функциональные зоны

Жилые зоны

- Зона застройки индивидуальными жилыми домами, Существующая
- Зона застройки индивидуальными жилыми домами, Планируемая
- Зона застройки малоэтажными жилыми домами (до 4 этажей, включая мансарды), Существующая
- Зона застройки среднетажными жилыми домами (от 5 до 8 этажей, включая мансарды), Существующая
- Зона застройки среднетажными жилыми домами (от 5 до 8 этажей, включая мансарды), Планируемая
- Зона застройки многоэтажными жилыми домами (9 этажей и более), Существующая

Общественно-деловые зоны

- Общественно-деловые зоны, Существующая
- Общественно-деловые зоны, Планируемая
- Зона специализированной общественной застройки, Существующая
- Зона специализированной общественной застройки, Планируемая

Производственные зоны, зоны инженерной и транспортной инфраструктур

- Производственная зона, Существующая
- Производственная зона, Планируемая
- Коммунально-складская зона, Существующая
- Зона инженерной инфраструктуры, Существующая
- Зона инженерной инфраструктуры, Планируемая
- Зона транспортной инфраструктуры, Существующая

Зоны сельскохозяйственного использования

- Зона садоводческих, огороднических или дачных некоммерческих объединений граждан, Существующая
- Зоны сельскохозяйственного использования, Существующая

Зоны рекреационного назначения

- Зоны рекреационного назначения, Существующая
- Зона лесов, Существующая
- Зона зелененных территорий общего пользования (песопарки, парки, сады, скверы, бульвары), Существующая

Зоны специального назначения

- Зоны специального назначения, Существующая
- Зона кладбищ, Существующая
- Зона складирования и захоронения отходов, Существующая
- Зона зелененных территорий специального назначения, Существующая

Зона режимных территорий

- Зона режимных территорий, Существующая

Иные зоны

- Иные зоны, Существующая

Шифр: 1256-21			
Проект внесения изменений в генеральный план ЗАТО город Зеленогорск			
№ п/п	№ документа	Дата	Содержание
1
2
3

Генеральный план городского округа ЗАТО город Зеленогорск

Итого листов: 10

Страница: 9

Итого листов: 10

Имя файла: 1256-21