




**Общество с ограниченной ответственностью
«Проектно-изыскательская группа–ЗЕМЛЯ»
ООО «ПИГ-ЗЕМЛЯ»**

Россия, 663690, г. Зеленогорск, ул. Строителей, д.11, пом.79
Тел.+7(39169)38424, e-mail:Fig_zem@mail.ru

ПРОЕКТ МЕЖЕВАНИЯ ТЕРРИТОРИИ

микрорайона № 18 города Зеленогорска Красноярского края



09.02-2026-ПМТ

г. Зеленогорск, 2026 год



Общество с ограниченной ответственностью
«Проектно-изыскательская группа-ЗЕМЛЯ»
ООО «ПИГ-ЗЕМЛЯ»

ПРОЕКТ МЕЖЕВАНИЯ ТЕРРИТОРИИ

микрорайона № 18 города Зеленогорска Красноярского края

09.02-2026-ПМТ

Директор
Инженер



И. С. Мацевский
Т. А. Халецкая

г. Зеленогорск, 2026 год

СОДЕРЖАНИЕ

№пп.	Наименование	Стр.
I. ОСНОВНАЯ ЧАСТЬ (утверждаемая часть)		
1.Текстовая часть		
1.1.	Пояснительная записка	4
1.2.	Перечень и сведения о площади образуемых земельных участков, в том числе возможные способы их образования	5
1.3.	Перечень и сведения о площади образуемых земельных участков, которые будут отнесены к территориям общего пользования или имуществу общего пользования, в том числе в отношении которых предполагаются резервирование и (или) изъятие для государственных или муниципальных нужд.	6
1.4.	Вид разрешенного использования образуемых земельных участков	6
1.5.	Целевое назначение лесов, вид (виды) разрешенного использования лесного участка, количественные и качественные характеристики лесного участка, сведения о нахождении лесного участка в границах особо защитных участков лесов (в случае, если подготовка проекта межевания территории осуществляется в целях определения местоположения границ образуемых и (или) изменяемых лесных участков)	9
1.6.	Сведения о границах территории, в отношении которой утвержден проект межевания, содержащие перечень координат характерных точек этих границ в системе координат, используемой для ведения Единого государственного реестра недвижимости	9-15
2.Чертеж межевания территории		
2.1.	Границы существующих элементов планировочной структуры	16
2.2.	Красные линии, утвержденные в составе проекта планировки территории	16
2.3.	Линии отступа от красных линий в целях определения мест допустимого размещения зданий, строений, сооружений	16
2.4.	Границы образуемых и(или) изменяемых земельных участков	16
2.5.	Границы публичных сервитутов	непредусмотрены
II.МАТЕРИАЛЫ ПООБОСНОВАНИЮ		
1.Текстовая часть		
1.1.	Общие данные материалов по обоснованию проекта межевания	17-24
2.Чертеж по обоснованию проекта межевания		
2.1.	Границы существующих земельных участков	25
2.2.	Границы зон с особыми условиями использования территорий	25
2.3.	Местоположение существующих объектов капитального строительства	25
2.4.	Границы особо охраняемых природных территорий	25
2.5.	Границы лесничеств, участковых лесничеств, лесных кварталов, лесотаксационных выделов или частей лесотаксационных выделов	25
2.6.	Границы территорий объектов культурного наследия	25

Взам. Инв. №	
Подпись/дата	
Инв. № подл.	

					09.02-2026-ПМТ			
Изм.	Кол. Уч.	Лист	№док.	Дата				
Руководитель	Мацневский И.С.				Проект межевания территории микрорайона №18 города Зеленогорска Красноярского края	Стадия	Лист	Листов
ГИП	Мацневский И.С.					ПД	3	25
Разработал	Халецкая Т.А.				Содержание проекта	ООО"ПИГ-ЗЕМЛЯ"		
Проверил	Мацневский И.С.							

1. Основная часть (утверждаемая часть)

1.1. Пояснительная записка

Проект межевания территории микрорайона №18 города Зеленогорска Красноярского края, выполнен ООО «ПИГ-Земля» на основании договора подряда № 01/25 от 23 января 2026 г. на выполнение работ по разработке проекта межевания территории, заключенного с индивидуальным предпринимателем Боровым А.О.

Проект межевания территории разработан с целью изменения границ существующих земельных участков с кадастровыми номерами 24:59:0303033:2056, 24:59:0303033:2057, 24:59:0303033:88 путем их перераспределения между собой 24:59:0303033:2056, 24:59:0303033:2057 и с землями, находящимися в государственной или муниципальной собственности.

Объектом градостроительного планирования является территория микрорайона №18 г. Зеленогорска Красноярского края, согласно Генерального плана ЗАТО г. Зеленогорска.

Территория расположена в центральной части жилой застройки закрытого административно-территориального образования (ЗАТО) города Зеленогорска Красноярского края. Территория микрорайона № 18 города Зеленогорска Красноярского края застроена средне и многоэтажной жилой застройкой. Площадь территории составляет 29.1591 га.

Проект межевания территории микрорайона №18 г. Зеленогорск Красноярского края, разработан в виде отдельного документа в соответствии с градостроительными регламентами, техническими регламентами, в том числе устанавливающими требования по обеспечению пожарной безопасности с целью образования земельных участков подготовлен в соответствии с действующим законодательством в сфере градостроительства и архитектуры, нормативно-правовыми актами, методическими указаниями, принятыми в рамках действующего законодательства.

В соответствии со ст.43 Градостроительного кодекса РФ, подготовка проекта межевания территории осуществляется применительно к территории, расположенной в границах одного или нескольких смежных элементов планировочной структуры, границах определенной правилами землепользования и застройки территориальной зоны и (или) границах установленной генеральным планом городского округа функциональной зоны.

Взам. Инв. №							09.02-2026-ПМТ	Лист
								4
Инв. №	Изм.	Кол.уч.	Лист	№док.	Подпись	Дата		

В соответствии с пунктом 2.1 статьи 39.27 Земельного Кодекса Российской Федерации перераспределение земель или земельных участков осуществляется на основании соглашений между уполномоченными органами и лицами, которым предоставлены такие земельные участки, находящиеся в государственной или муниципальной собственности, при наличии утвержденного проекта межевания территории, утвержденным в соответствии с Градостроительным Кодексом Российской Федерации.

Граница красных линий на данную территорию соответствует границе территориальной зоны «Ж-3» - зона застройки многоэтажными многоквартирными домами, установленной согласно Правилам землепользования и застройки города Зеленогорск, утвержденными Решением Совета депутатов ЗАТО города Зеленогорск Красноярского края от 24.12.2018 №6-27.

Проектом межевания предлагается образование трех земельных участков.

Проект межевания выполнен на основании материалов инженерно-геодезических изысканий (актуализированная топографическая съемка в М 1:500).

1.2. Перечень и сведения о площади образуемого земельного участка, в том числе возможные способы их образования

Таблица 1

№ п/п	Обозначение участка	Объект/адрес	Вид разрешенного использования	Площадь кв.м	Способ образования земельного участка, категория земель
1	:ЗУ1	Российская Федерация, Красноярский край г. Зеленогорск, ул. Заводская, д.8	Многоэтажная жилая застройка (высотная застройка), бытовое обслуживание, амбулаторно-поликлиническое обслуживание, магазины	3275	Образование земельного участка путем перераспределения смежных земельных участков с кадастровыми номерами 24:59:0303033:2056, 24:59:0303033:2057 и земель, находящихся в государственной или муниципальной собственности, категория земель: земли населенных пунктов
2	:ЗУ2	Российская Федерация, Красноярский край г. Зеленогорск, ул. Заводская, д.6	Общежития	2524	Образование земельного участка путем перераспределения смежных земельных участков с кадастровыми номерами 24:59:0303033:2057, 24:59:0303033:2056 и земель, находящихся в государственной или муниципальной собственности, категория земель: земли населенных пунктов

Взам. Инв. №
Подпись/дата
Инв. № подл.

Изм.	Кол.уч.	Лист	№ док.	Подпись	Дата	09.02-2026-ПМТ	Лист
							5

Вид разрешенного использования "Бытовое обслуживание" относится к основному виду разрешенного использования земельных участков в данной территориальной зоне.

Описание вида разрешенного использования земельного участка:

Минимальная площадь земельного участка - 600 м².

Максимальная площадь земельного участка - 7000 м².

Минимальные отступы от границ земельного участка в целях определения мест допустимого размещения зданий, строений, сооружений - 3 м.

Предельное (максимальное) количество этажей – 5, предельное (минимальное) количество этажей – 1.

Максимальный процент застройки в границах земельного участка – 80 процентов, минимальный процент застройки в границах земельного участка - 10 процентов.

Минимальный отступ от красной линии до линии регулирования застройки - 5 м.

Вид разрешенного использования "Амбулаторно-поликлиническое обслуживание" относится к основному виду разрешенного использования земельных участков в данной территориальной зоне.

Описание вида разрешенного использования земельного участка:

Минимальная площадь земельного участка - 3000 м².

Максимальная площадь земельного участка - 10000 м².

Минимальные отступы от границ земельного участка в целях определения мест допустимого размещения зданий, строений, сооружений - 3 м.

Предельное (максимальное) количество надземных этажей – 5, предельное (минимальное) количество надземных этажей – 1.

Максимальный процент застройки земельного участка – 50 процентов, минимальный процент застройки в границах земельного участка - 10 процентов.

Минимальный отступ от красной линии до линии регулирования застройки - 3 м.

Вид разрешенного использования "Магазины" относится к основному виду разрешенного использования земельных участков в данной территориальной зоне.

Описание вида разрешенного использования земельного участка:

Минимальная площадь земельного участка - 100 м².

Максимальная площадь земельного участка – 5000 м².

Минимальные отступы от границ земельного участка в целях определения мест допустимого размещения зданий, строений, сооружений - 3 м.

Предельное (максимальное) количество надземных этажей – 5, предельное (минимальное) количество надземных этажей – 1.

Изн. №	Подпись/дата	Взам. Инв. №							09.02-2026-ПМТ	Лист
										7
Изм.	Кол.уч.	Лист	№док.	Подпись	Дата					

Максимальный процент застройки в границах земельного участка – 80 процентов, минимальный процент застройки в границах земельного участка - 10 процентов.

Минимальный отступ от красной линии до линии регулирования застройки - 3 м.

Вид разрешенного использования "Общежития" относится к основному виду разрешенного использования земельных участков в данной территориальной зоне.

Описание вида разрешенного использования земельного участка:

Минимальная площадь земельного участка - 1800 м².

Максимальная площадь земельного участка - 5000 м².

Минимальные отступы от границ земельного участка в целях определения мест допустимого размещения зданий, строений, сооружений - 3 м.

Предельное (максимальное) количество надземных этажей – 9, предельное (минимальное) количество надземных этажей – 3.

Максимальный процент застройки в границах земельного участка – 60 процентов, минимальный процент застройки в границах земельного участка - 10 процентов.

Минимальный отступ от красной линии до линии регулирования застройки - 5 м

Инв. №	Подпись	Дата	Взам. Инв. №	Изм.	Кол.уч.	Лист	№док.	Подпись	Дата	09.02-2026-ПМТ	Лист
											8

1.5. Целевое назначение лесов, вид (виды) разрешенного использования лесного участка, количественные и качественные характеристики лесного участка, сведения о нахождении лесного участка в границах особо защитных участков лесов (в случае, если подготовка проекта межевания территории осуществляется в целях определения местоположения границ образуемых и (или) изменяемых лесных участков)

В границах территории, в отношении которой разрабатывается проект межевания территории, лесные участки отсутствуют, ввиду чего данный раздел в настоящем проекте не разрабатывается.

1.6. Сведения о границах территории, в отношении которой утвержден проект межевания, содержащие перечень координат характерных точек этих границ в системе координат, используемой для ведения Единого государственного реестра недвижимости

Граница территории, в отношении которой разрабатывается проект межевания, определена исходя из границ существующей застройки и границ функциональной зоны. Границы расчетной территории расположена в кадастровом квартале 24:59:0303033.

Проект межевания территории выполнен на основании инженерно-геодезических изысканий (актуализированная топографическая съемка в М 1:500). Система координат – МСК – 168. Система высот – Балтийская, 1977 г.

Инв. №	Подпись	Дата	Изм.	Кол.уч.	Лист	№ док.	Подпись	Дата	09.02-2026-ПМТ	Лист
										9
Взам. Инв. №	Подпись	Дата								

**Координаты поворотных точек границ
образуемого земельного участка :ЗУ1
по адресу: Российская Федерация, Красноярский край,
г. Зеленогорск, ул. Заводская, д.8**

Таблица 2

№ точки	X	Y	Дирекционный угол	Длина линии, м
н1	717685,2	19786,65	122°34'04"	2,27
н2	717683,98	19788,56	31°25'45"	3,59
н3	717687,04	19790,43	119°44'40"	1,77
н4	717686,16	19791,97	32°45'49"	4,8
н5	717690,2	19794,57	122°35'49"	60,01
н6	717657,87	19845,13	213°20'10"	52,05
н7	717614,38	19816,52	302°55'35"	63,49
н8	717648,89	19763,23	33°13'25"	16,1
н9	717662,36	19772,05	32°35'16"	27,11
н1	717685,2	19786,65		

Общая площадь: 3275 кв.м

**Координаты поворотных точек границ
образуемого земельного участка :ЗУ2
по адресу: Российская Федерация, Красноярский край,
г. Зеленогорск, ул. Заводская, д.6**

Таблица 3

№ точки	X	Y	Дирекционный угол	Длина линии, м
н1	717657,87	19845,13	122°32'54"	57,27
н2	717627,06	19893,4	143°22'27"	1,41
н3	717625,93	19894,24	162°24'28"	1,72
н4	717624,29	19894,76	184°15'20"	2,16
н5	717622,14	19894,6	202°42'24"	1,53
н6	717620,73	19894,01	212°40'30"	47,86
н7	717580,44	19868,17	303°33'35"	11,81
н8	717586,97	19858,33	33°50'46"	18,86
н9	717602,63	19868,83	122°32'54"	57,27

Инв. № подл.	Взам. Инв.
	Подпись/дата

Изм.	Кол.уч.	Лист	№ док.	Подпись	Дата	09.02-2026-ПМТ
------	---------	------	--------	---------	------	----------------

н10	717602,97	19868,33	304°12'45"	0,6
н11	717611,44	19873,79	32°46'58"	10,08
н12	717620,52	19860,16	303°40'14"	16,38
н13	717618,18	19858,86	209°03'17"	2,68
н14	717621,9	19853,36	304°04'22"	6,64
н15	717611,89	19846,74	213°28'41"	12,0
н16	717613,48	19844,31	303°11'51"	2,9
н17	717608,2	19841,14	210°58'46"	6,16
н18	717601,13	19836,42	213°43'47"	8,5
н19	717614,38	19816,52	303°39'26"	23,91
н1	717657,87	19845,13		

Общая площадь: **2524 кв.м**

**Координаты поворотных точек границ
образуемого земельного участка :ЗУЗ
по адресу: Российская Федерация, Красноярский край,
г. Зеленогорск, ул. Заводская, 6**

Таблица 4

№ точки	X	Y	Дирекционный угол	Длина линии, м
н1	717601,13	19836,42	33°43'47"	8,5
н2	717608,2	19841,14	30°58'46"	6,16
н3	717613,48	19844,31	123°11'51"	2,9
н4	717611,89	19846,74	33°28'41"	12,0
н5	717621,9	19853,36	124°04'22"	6,64
н6	717618,18	19858,86	29°03'17"	2,68
н7	717620,52	19860,16	123°40'14"	16,38
н8	717611,44	19873,79	212°46'58"	10,08
н9	717602,97	19868,33	124°12'45"	0,6
н10	717602,63	19868,83	213°50'46"	18,86
н11	717586,97	19858,33	302°53'03"	26,09
н1	717601,13	19836,42	33°43'47"	8,5

Общая площадь: **699 кв.м**

Инв. № подл.	Взам. Инв.
	Подпись/дата

Изм	Кол.уч.	Лист	№ док.	Подпись	Дата	09.02-2026-ПМТ
-----	---------	------	--------	---------	------	----------------

			275°00'32"	9,51
16	717519,97	19967,9		
			297°04'04"	38,22
17	717537,36	19933,87		
			303°28'51"	47,87
18	717563,77	19893,94		
			303°03'10"	135,16
19	717637,49	19780,65		
			302°53'44"	20,81
20	717648,79	19763,18		
			303°24'01"	101,49
21	717704,66	19678,45		
			302°04'43"	24,85
22	717717,86	19657,39		
			303°25'45"	8,53
23	717722,56	19650,27		
			308°38'16"	4,08
24	717725,11	19647,08		
			314°11'17"	4,49
25	717728,24	19643,86		
			322°18'45"	2,94
26	717730,57	19642,06		
			338°37'11"	2,52
27	717732,92	19641,14		
			339°22'20"	11,24
28	717743,44	19637,18		
			355°54'51"	2,95
29	717746,38	19636,97		
			13°41'11"	39,73
30	717784,98	19646,37		
			15°13'09"	79,77
31	717861,95	19667,31		
			25°07'24"	3,91
32	717865,49	19668,97		

Инв. № подл.	Подпись дата	Взам. Инв.

Изм.	Кол.уч.	Лист	№ док.	Подпись	Дата	09.02-2026-ПМТ
------	---------	------	--------	---------	------	----------------

			15°02'08"	104,43
33	717966,34	19696,06		
			16°29'29"	12,68
34	717978,5	19699,66		
			15°20'58"	80,31
35	718055,95	19720,92		
			15°35'11"	46,71
36	718100,94	19733,47		
			23°05'35"	17,87
37	718117,38	19740,48		
			351°30'08"	12,79
38	718130,03	19738,59		
			60°48'25"	48,28
39	718153,58	19780,74		
			125°33'33"	12,24
40	718146,46	19790,7		
			146°24'30"	3,22
41	718143,78	19792,48		
			56°49'28"	11,42
42	718150,03	19802,04		
			92°27'50"	4,88
43	718149,82	19806,92		
			140°22'06"	2,95
44	718147,55	19808,8		
			122°45'15"	59,77
45	718115,21	19859,07		
			123°36'09"	118,12
46	718049,84	19957,45		
			123°54'01"	137,48
47	717973,16	20071,56		
			124°00'18"	42,38
48	717949,46	20106,69		
			124°45'47"	8,0
49	717944,9	20113,26		
			217°27'50"	8,68

Инв. № подл.	Взам. Инв.
	Подпись/дата

Изм.	Кол.уч.	Лист	№ док.	Подпись	Дата	09.02-2026-ПМТ
------	---------	------	--------	---------	------	----------------

50	717938,01	20107,98		
			123°01'40"	54,47
51	717908,32	20153,65		
			213°55'57"	26,85
52	717886,04	20138,66		
			177°01'22"	4,24
53	717881,81	20138,88		
			123°38'59"	59,1
54	717849,06	20188,08		
			32°27'33"	7,36
55	717855,27	20192,03		
			123°05'12"	3,43
56	717853,4	20194,9		
			33°50'55"	3,0
57	717855,89	20196,57		
			122°26'22"	6,99
58	717852,14	20202,47		
			33°12'23"	0,66
59	717852,69	20202,83		
			123°41'18"	106,24
60	717793,76	20291,23		
			194°21'02"	81,74
1	717714,57	20270,97		

Инд. № подл.	Подпись	Дата
Взам. Инв.		

Изм.	Кол.уч.	Лист	№ док.	Подпись	Дата	09.02-2026-ПМТ
------	---------	------	--------	---------	------	----------------




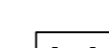



Лист
15

ЧЕРТЕЖ МЕЖЕВАНИЯ ТЕРРИТОРИИ М 1:2000

ЭКСПЛИКАЦИЯ ОБРАЗУЕМЫХ ЗЕМЕЛЬНЫХ УЧАСТКОВ

№	Обозначение участка	Объект/адрес	Площадь, кв.м	Вид разрешенного использования
1	ЗУ1	Российская Федерация, Красноярский край, г. Зеленогорск, ул. Заводская, д.8	3275	Многоэтажная жилая застройка (высотная застройка), бытовое обслуживание, амбулаторно-поликлиническое обслуживание, магазины
2	ЗУ2	Российская Федерация, Красноярский край, г. Зеленогорск, ул. Заводская, д.6	2524	Общезития
3	ЗУ3	Российская Федерация, Красноярский край, г. Зеленогорск, ул. Заводская, 6	699	Магазины

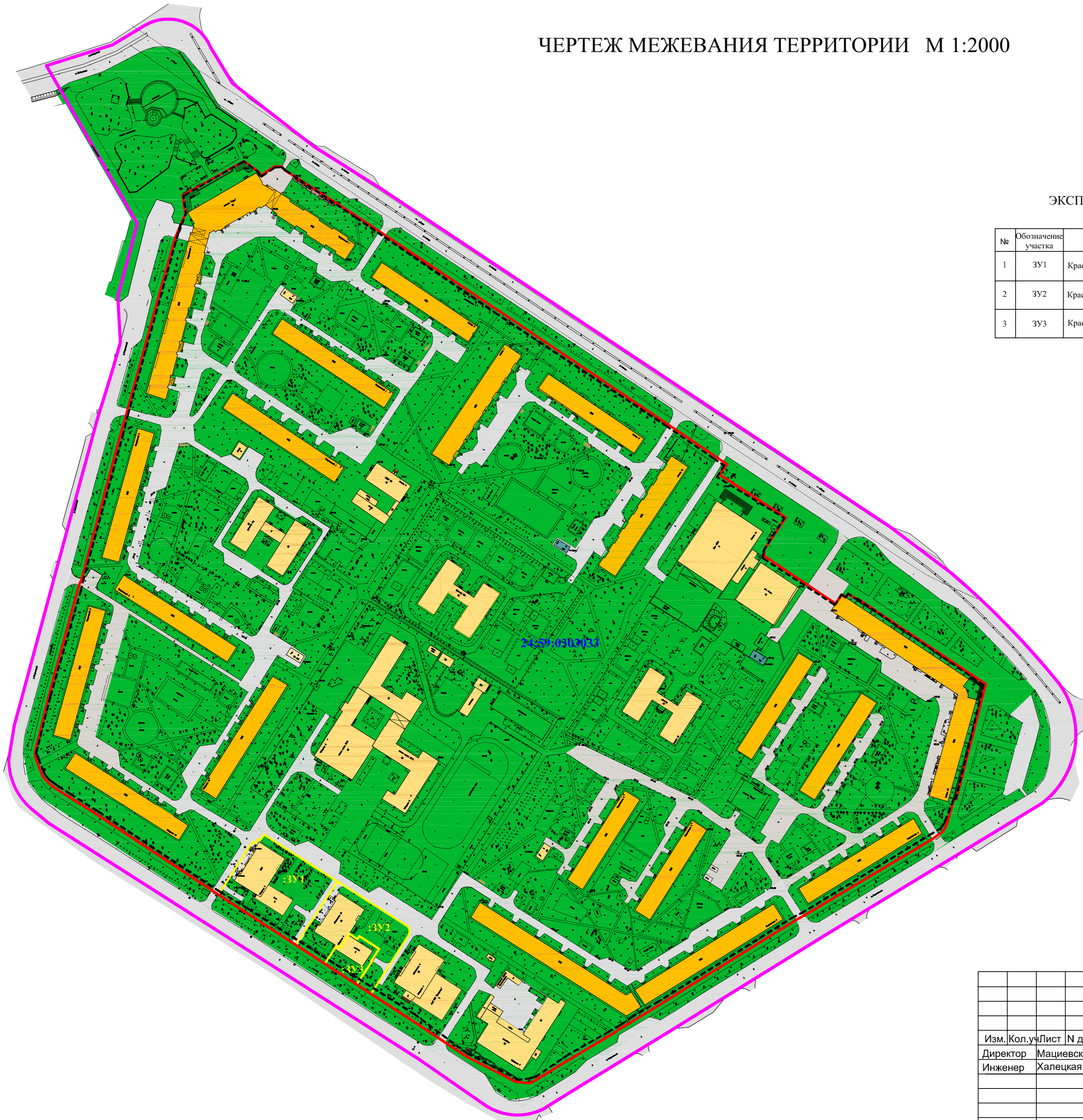
УСЛОВНЫЕ ОБОЗНАЧЕНИЯ:

-  граница межевания территории
-  граница красных линий
-  линии регулирования застройки (линии отступа от красных линий - 5 метров)
-  границы кадастровых кварталов
-  граница измененного земельного участка
-  номера формируемых земельных участков
-  номер кадастрового квартала

Примечания:

- Границы публичных серветутов отсутствуют.

					09.02-2026-ПМТ				
					Проект межевания территории микрорайона №18 города Зеленогорска Красноярского края.				
Изм.	Кол.уч	Лист	№ док	Подпись	Дата	Проект межевания территории	Стадия	Лист	Листов
Директор	Мацневский						ПМ	16	25
Инженер	Халецкая					Чертеж межевания территории М 1:2000	ООО "ПИГ- Земля"		



Согласовано
 Взам.инф.№
 Подпись и дата
 Инф.№ подл.

II. Материалы по обоснованию.

1.1. Общие данные материалов по обоснованию проекта межевания.

Заказчик:

Индивидуальный предприниматель Боровой Антон Олегович.

Подрядчик:

Проектная организация Общество с ограниченной ответственностью «ПИГ-ЗЕМЛЯ» (ООО «ПИГ-ЗЕМЛЯ»).

Наименование объекта:

Выполнение работ по разработке проекта межевания территории микрорайона №18 города Зеленогорска Красноярского края.

Цель проекта:

Изменения границ существующего земельного участка с кадастровым номером 24:59:0303033:2056 путем его перераспределения, расположенным по адресу: Россия, Красноярский край, г. Зеленогорск, ул. Заводская, д.6 и д.8.

Изменения границ существующего земельного участка с кадастровым номером 24:59:0303033:2057 путем его перераспределения, расположенным по адресу: Россия, Красноярский край, г. Зеленогорск, ул. Заводская.

Изменения границ существующего земельного участка с кадастровым номером 24:59:0303033:88 путем его перераспределения, расположенным по адресу: Красноярский край, г. Зеленогорск, ул. Заводская, б.

Топографическая основа:

В рамках договора выполнена топографическая съемка масштаба М 1:500.

Нормативно-технические документы для проектирования:

- Градостроительный кодекс РФ от 29.12.2004 №190-ФЗ;
- Земельный кодекс РФ от 25.10.2001 №136-ФЗ;
- Водный кодекс РФ от 03.06.2006 №74-ФЗ;
- Федеральный закон «О кадастровой деятельности» от 24.07.2007 №221-ФЗ;
- Федеральный закон «О государственной регистрации недвижимости» от 13.07.2015 №218-ФЗ;
- Федеральный закон «О землеустройстве» от 18.06.2001 №78-ФЗ;
- Приказ Федеральной Службы государственной регистрации, кадастра и картографии № П/0412 от 10.11.2020 «Об утверждении классификатора видов разрешенного использования земельных участков»;

Взам. Инв. №	Подпись/дата	Инв. №	Изм.	Кол.уч.	Лист	№док.	Подпись	Дата	09.02-2026-ПМТ	Лист
										17

- Постановление Правительства РФ № 87 от 16.02.2008 «О составе разделов проектной документации и требования к их содержанию»;
- СП 42.13330.2016. «Свод правил. Градостроительство. Планировка и застройка городских и сельских поселений»;
- СП 47.13330.2016. «Инженерные изыскания для строительства. Основные положения»;
- Постановление Правительства Красноярского края от 12.02.2016 № 62-п «Об утверждении границ зон охраны объекта культурного наследия регионального значения» здание технического училища», 1949г., особых режимов использования земель и требований к градостроительным регламентам в границах данных зон»;
- Правила землепользования и застройки г. Зеленогорска, утвержденные решением Совета депутатов ЗАТО города Зеленогорска от 24.12.2018 №6-27;
- Генеральный план ЗАТО г. Зеленогорска.

Описание проектируемой территории

Проектируемая территория расположена в центральной части жилой застройки закрытого административно-территориального образования (ЗАТО) города Зеленогорска Красноярского края. Территория микрорайона № 18 города Зеленогорска Красноярского края застроена средне и многоэтажной жилой застройкой. Площадь территории составляет 29.1591 га.

Проектом межевания предусмотрены транспортные связи между всеми объектами в границах проектируемой территории и выезды за ее пределы.

Расстояния между жилыми домами и общественными зданиями, а также производственными зданиями соответствуют нормативным требованиям пожарной безопасности при градостроительной деятельности.

Инд. №	Подпись/дата	Взам. Инв. №							Лист
			09.02-2026-ПМТ						
Изм.	Кол.уч.	Лист	№док.	Подпись	Дата				

3	24:59-6.626	Зона с особыми условиями использования территории
4	24:59-6.27	Зона с особыми условиями использования территории Охранная зона линий и сооружений связи и линий и сооружений радификации
5	24:35-6.158	Зона с особыми условиями использования территории Прибрежная защитная полоса
6	24:35-6.157	Зона с особыми условиями использования территории Водоохранная зона

На проектируемом участке по сведениям, имеющимся в ЕГРН зоны санитарной охраны водных объектов (подземных и поверхностных источников водоснабжения), используемых для питьевого и хозяйственно-бытового водоснабжения, отсутствуют.

Инв. №	Подпись	Дата	Взам. Инв. №	Инв. №	Лист	09.02-2026-ПМТ	20

В соответствии с Федеральным законом от 13.07.2015 г. № 218-ФЗ «О Государственной регистрации недвижимости» (ст. 4, 14) для разработки проекта межевания территории были заказаны выписки из государственного кадастра недвижимости и единого государственного реестра прав на недвижимое имущество в отношении земельных участков, расположенных в границах планировочной территории.

Характеристика земельных участков, стоящих на кадастровом учете и попадающих в границы проекта межевания территории, приведена в таблице 5.

Характеристика земельных участков в границах планировочной территории

Таблица 7

№ п/п	Кадастровый номер земельного участка/единого землепользования	Адрес	Вид разрешенного использования	Площадь, кв. м
1	24:59:0303033:95	Красноярский край, городской округ ЗАТО город Зеленогорск, город Зеленогорск, улица Набережная, земельный участок 20	Земельные участки (территории) общего пользования	5 071
2	24:59:0303033:4006	Российская Федерация, Красноярский край, г.о. ЗАТО город Зеленогорск, г Зеленогорск, ул Энергетиков, земельный участок 1	многоэтажная жилая застройка (высотная застройка)	13 488
3	24:59:0303033:101	Россия, Красноярский край, г. Зеленогорск, в районе магазина "Садко"	для установки и эксплуатации временного сооружения - торгового киоска	6
4	24:59:0303033:30	Россия, Красноярский край, г. Зеленогорск, в районе магазина "Садко"	для установки и эксплуатации временного сооружения - останочного комплекса	40
5	24:59:0303033:4004	Красноярский край, город Зеленогорск, ТП-184, в районе ул. Энергетиков 1а	коммунальное обслуживание	283
6	24:59:0303033:4010	Российская Федерация, Красноярский край, город Зеленогорск, ул. Ленина 2	среднеэтажная жилая застройка	3 954
7	24:59:0303033:4011	Российская Федерация, Красноярский край, город Зеленогорск, ул. Энергетиков 1а	среднеэтажная жилая застройка	4 801

Взам. Инв. №	
Подпись/дата	
Инв. №	

Изм.	Кол.уч.	Лист	№ док.	Подпись	Дата	09.02-2026-ПМТ	Лист 21
------	---------	------	--------	---------	------	----------------	------------

8	24:59:0303033:4025	Российская Федерация, Красноярский край, город Зеленогорск, ул. Энергетиков 16	среднеэтажная жилая застройка	6 742
9	24:59:0303033:16	Красноярский край, г. Зеленогорск, ул. Энергетиков, в районе жилого дома № 16	для установки и эксплуатации временного сооружения - металлического гаража	18
10	24:59:0303033:28	Российская Федерация, Красноярский край, городской округ ЗАТО город Зеленогорск, город Зеленогорск, улица Ленина, земельный участок 6	Административные здания организаций, обеспечивающих предоставление коммунальных услуг (код 3.1.2)	1 672
11	24:59:0303033:112	Красноярский край, г. Зеленогорск, в районе ул. Энергетиков, 36	для использования в целях эксплуатации прилегающей территории к административному зданию	1 711
12	24:59:0303033:106	Россия, Красноярский край, г. Зеленогорск, в районе ул. Энергетиков, 36	для использования в целях эксплуатации прилегающей территории к административному зданию	188
13	24:59:0303033:105	Россия, Красноярский край, г. Зеленогорск, ул. Энергетиков, 36	для использования в целях эксплуатации административного здания	1 160
14	24:59:0303033:107	Красноярский край, г. Зеленогорск, в районе ул. Энергетиков, 36	для использования в целях эксплуатации прилегающей территории к административному зданию	1 036
15	24:59:0303033:4018	Российская Федерация, Красноярский край, город Зеленогорск, ул. Энергетиков 3	среднеэтажная жилая застройка	5 041
16	24:59:0303033:4015	Российская Федерация, Красноярский край, город Зеленогорск, ул. Энергетиков 3а	среднеэтажная жилая застройка	5 946
17	24:59:0303033:4005	Красноярский край, г. Зеленогорск, ТП-183, в районе ул. Заводская 10а	коммунальное обслуживание	363
18	24:59:0303033:4014	Российская Федерация, Красноярский край, г. Зеленогорск, ул. Энергетиков, 5	среднеэтажная жилая застройка	5 407
19	24:59:0303033:4000	Красноярский край, город Зеленогорск, детская площадка, в районе ул. Энергетиков 5	Земельные участка (территории) общего пользования	3 247
20	24:59:0303033:4024	Красноярский край, ЗАТО город Зеленогорск, ул. Заводская, 10а	среднеэтажная жилая застройка	5 255
21	24:59:0303033:4022	Красноярский край, ЗАТО город Зеленогорск, ул. Заводская, 10	среднеэтажная жилая застройка	4 312
22	24:59:0303033:4019	Российская Федерация, Красноярский край, г.о. ЗАТО город Зеленогорск, г Зеленогорск, ул Ленина, земельный участок 4	Многоэтажная жилая застройка (высотная застройка)	5 059
23	24:59:0303033:4007	Красноярский край, г. Зеленогорск, ул. Ленина, 8	среднеэтажная жилая застройка	3 449
24	24:59:0303033:4009	Российская Федерация, Красноярский край, г.о. ЗАТО город Зеленогорск, г Зеленогорск, ул Ленина, земельный участок 12	многоэтажная жилая застройка (высотная застройка)	4 617
25	24:59:0303033:4003	Красноярский край, город Зеленогорск, ТП-185, в районе ул. Ленина 12	коммунальное обслуживание	293

Инва. №	Взам. Инв. №
	Подпись/дата

Изм.	Кол.уч.	Лист	№док.	Подпись	Дата	09.02-2026-ПМТ	Лист
							22

26	24:59:0303033:4001	Красноярский край, город Зеленогорск, детская площадка, в районе ул.Ленина 8	Земельные участка (территории) общего пользования	3 366
27	24:59:0303033:71	Красноярский край, г. Зеленогорск, ул. Ленина, 10а	Для использования в целях эксплуатации здания детского сада - ясли №22 и прилегающей территории	9 770
28	24:59:0303033:19	Россия, Красноярский край, г. Зеленогорск, ул. Заводская, 8а	для эксплуатации здания школы, мастерских, гаража, оранжереи, хозяйственных построек и прилегающей территории	23 491
29	24:59:0303033:2073	Россия, Красноярский край, г.Зеленогорск, в районе ул. Ленина, 14	Магазины (код 4.4)	71
30	24:59:0303033:24	Красноярский край, г. Зеленогорск, ул. Ленина, 14	Магазины (код 4.4)	4 310
31	24:59:0303033:102	Россия, Красноярский край, г. Зеленогорск, в районе магазина "Дом обуви"	для установки и эксплуатации временного сооружения - торгового киоска	6
32	24:59:0303033:85	Красноярский край, г. Зеленогорск, ул. Ленина, дом 14а	для эксплуатации здания магазина	137
33	24:59:0303033:116	Россия, Красноярский край, г. Зеленогорск, в районе ул. Ленина, 14а	для установки и эксплуатации временного сооружения - торгового павильона	105
34	24:59:0303033:2059	Россия, Красноярский край, г. Зеленогорск, в районе ул. Ленина, 14а	для эксплуатации прилегающей территории к зданию магазина	137
35	24:59:0303033:20	Российская Федерация, Красноярский край, городской округ ЗАТО город Зеленогорск, город Зеленогорск, улица Ленина, земельный участок 18	Магазины, Бытовое обслуживание, Деловое Управление, Государственное управление	2 442
36	24:59:0303033:4002	Красноярский край, город Зеленогорск, общественный туалет	Земельные участка (территории) общего пользования	123
37	24:59:0303033:3999	Красноярский край, город Зеленогорск, ТП-182, в районе ул. Строителей 2а	коммунальное обслуживание	382
38	24:59:0303033:103	Красноярский край, г. Зеленогорск, ул. Ленина, 16	для использования в целях эксплуатации здания детского сада № 21 и прилегающей территории	10 012
39	24:59:0303033:4020	Красноярский край, ЗАТО город Зеленогорск, ул. Строителей 6б	Среднеэтажная жилая застройка	4 150
40	24:59:0303033:4017	Российская Федерация, Красноярский край, город Зеленогорск, ул. Строителей 6а	среднеэтажная жилая застройка	4 432
41	24:59:0303033:80	г Зеленогорск в районе ул. Строителей, 6б, Россия	Для установки и эксплуатации временного сооружения - металлического гаража	22
42	24:59:0303033:4008	Красноярский край, город Зеленогорск, ул. Строителей 8	среднеэтажная жилая застройка	8 158
43	24:59:0303033:4023	Красноярский край, ЗАТО город Зеленогорск, ул. Строителей, 6	среднеэтажная жилая застройка	6 527

Инв. №	Взам. Инв. №
	Подпись/дата

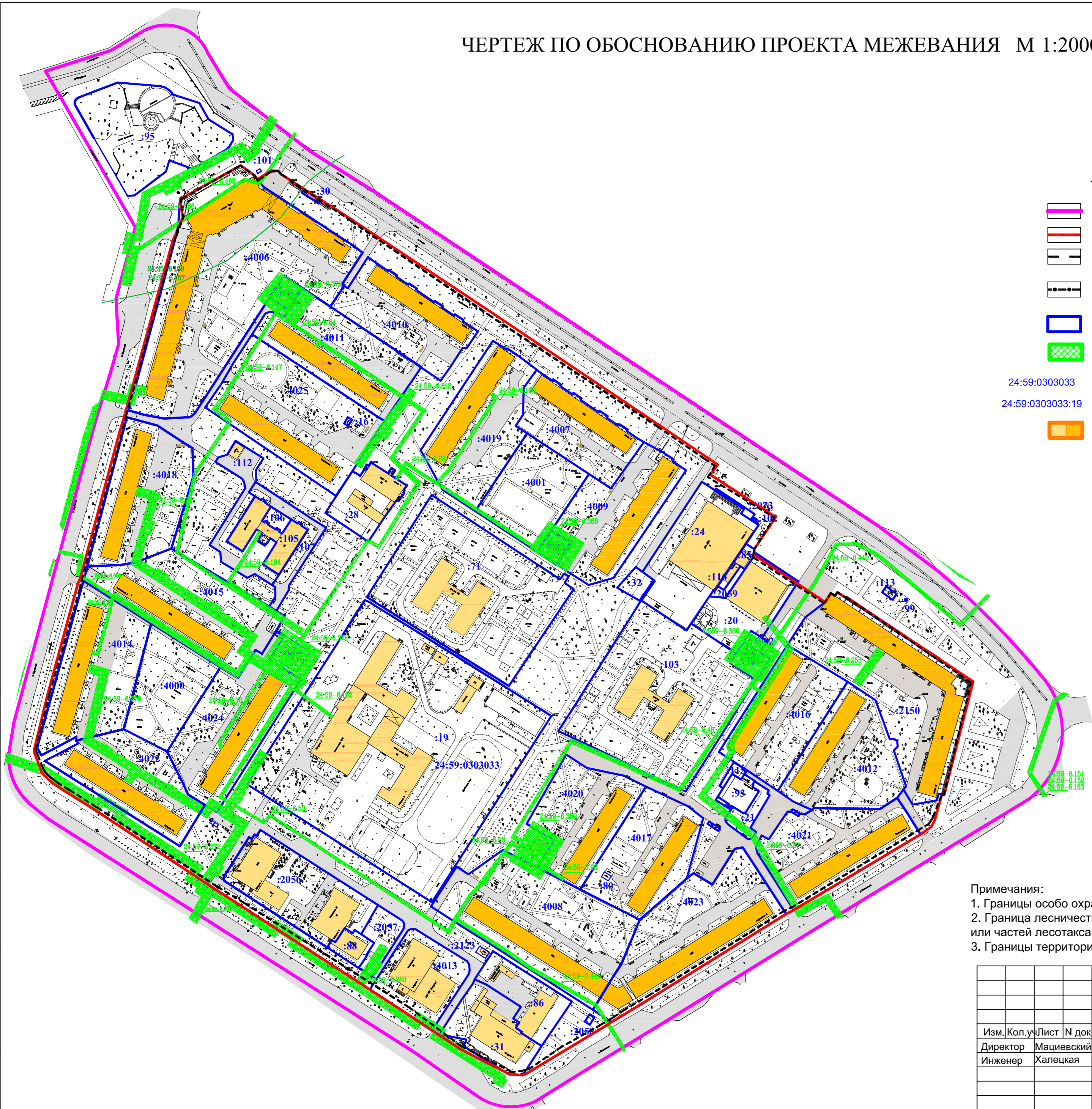
Изм.	Кол.уч.	Лист	№док.	Подпись	Дата	09.02-2026-ПМТ	Лист
							23

44	24:59:0303033:2058	Россия, Красноярский край, г. Зеленогорск, в районе ул. Строителей, 6	для установки и эксплуатации временного сооружения - павильона "Цветы"	24
45	24:59:0303033:113	Россия, Красноярский край, г. Зеленогорск, в районе ул. Ленина, д. 20	для установки и эксплуатации коммерческого сооружения временного характера - павильона - автокасы	45
46	24:59:0303033:99	Красноярский край, г. Зеленогорск, в районе ул. Ленина, 20	Для установки и эксплуатации временного сооружения - наземной рекламной тумбы (с подсветкой)	1,44
47	24:59:0303033:2150	Россия, Красноярский край, г.Зеленогорск, ул.Ленина, дом 20	для эксплуатации многоквартирного дома	8 078
48	24:59:0303033:4016	Красноярский край, г. Зеленогорск, ул. Строителей, 2а	среднеэтажная жилая застройка	4 399
49	24:59:0303033:4012	Красноярский край, г. Зеленогорск, ул. Строителей, 2б	среднеэтажная жилая застройка	4 826
50	24:59:0303033:4021	Красноярский край, город Зеленогорск, ул. Строителей 4	среднеэтажная жилая застройка	4 801
51	24:59:0303033:21	г Зеленогорск ул Строителей 4а	для прилегающей территории	408
52	24:59:0303033:93	Россия, Красноярский край, г. Зеленогорск, ул. Строителей, 4а	для использования в целях эксплуатации нежилых помещений в здании магазина	532
53	24:59:0303033:115	Россия, Красноярский край, г. Зеленогорск, ул. Строителей, 4а	для реконструкции здания магазина "Колос"	135
54	24:59:0303033:86	Российская Федерация, Красноярский край, городской округ ЗАТО город Зеленогорск, город Зеленогорск, улица Заводская, земельный участок 2А	Магазин "Радуга"	1 835
55	24:59:0303033:31	Российская Федерация, Красноярский край, городской округ ЗАТО город Зеленогорск, город Зеленогорск, улица Заводская, земельный участок 2	Общественное питание	2 425
56	24:59:0303033:4013	Красноярский край, город Зеленогорск, административное здание, ул. Заводская 4	общественное управление	2 741
57	24:59:0303033:2057	Россия, Красноярский край, г. Зеленогорск, ул. Заводская	для объектов соцкультбыта	792
58	24:59:0303033:88	Красноярский край, г. Зеленогорск, ул. Заводская, 6	для эксплуатации встроенно-пристроенного помещения № 1 магазина и помещения № 2 в здании	478
59	24:59:0303033:2056	Россия, Красноярский край, г. Зеленогорск, ул. Заводская, д.6 и д.8	Многоэтажная жилая застройка (высотная застройка), бытовое обслуживание, амбулаторно-поликлиническое обслуживание, магазины	4 188








Взам. Инв. №
 ПодписьДата
 Инв. №

Изм.	Кол.уч.	Лист	№док.	Подпись	Дата	09.02-2026-ПМТ	Лист 24
------	---------	------	-------	---------	------	----------------	------------

ЧЕРТЕЖ ПО ОБОСНОВАНИЮ ПРОЕКТА МЕЖЕВАНИЯ М 1:2000





УСЛОВНЫЕ ОБОЗНАЧЕНИЯ:

-  границы межевания территории
-  граница красной линии
-  линии регулирования застройки (линии отступа от красных линий-5 метров)
-  границы кадастровых кварталов
-  границы существующих земельных участков по сведениям ЕГРН
-  границы зон с особыми условиями использования территорий по сведениям ЕГРН
- 24:59:0303033 номер кадастрового квартала
- 24:59:0303033:19 кадастровые номера существующих земельных участков
-  существующие объекты капитального строительства

Примечания:

1. Границы особо охраняемых природных территорий отсутствуют ;
2. Граница лесничеств, участков лесничеств, лесных кварталов, лесотаксационных выделов или частей лесотаксационных выделов на территории проектирования отсутствует ;
3. Границы территорий объектов культурного наследия отсутствуют .

Согласовано	
Инв.№ подл.	Подпись и дата
	Взам.инв.№

				09.02-2026-ПМТ		
				Проект межевания территории микрорайона №18 города Зеленогорска Красноярского края.		
Изм.	Кол.уч.	Лист	№ док.	Подпись	Дата	
	Директор	Мацевский				
	Инженер	Халецкая				
				Проект межевания территории	Стадия	Лист
					ПМ	25
				Листов	25	
				Чертеж по обоснованию проекта межевания 1:2000	ООО "ПИГ- Земля"	