



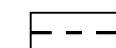


Проект планировки и проект межевания территорий квартала
№ 8 города Зеленогорска Красноярского края



Схема архитектурно-планировочной организации земельного участка М 1:2000



УСЛОВНЫЕ ОБОЗНАЧЕНИЯ:

-  граница разработки проекта планировки
-  проектируемые красные линии
-  линии отступа от красных линий (линии регулирования застройки)




Территории жилой застройки:

-  малоэтажной жилой застройки
-  среднеэтажной жилой застройки

Территории общественно-делового назначения:

-  учебно-образовательные, социальные




Территории инженерно-транспортной инфраструктуры:

-  объектов инженерного обеспечения
-  дороги, проезды с асфальтобетонным покрытием
-  тротуары, отмостки, пешеходные дорожки

Территории рекреации:

-  озелененные территории общего пользования

Экспликация планируемых площадок

- ① для игр детей дошкольного и младшего школьного возраста
- ② для отдыха взрослого населения
- ③ для занятий физкультурой
- ④ для хозяйственных целей
- ⑤ для накопления ТКО
-  детские и взрослые площадки
-  спортивные площадки
-  хозяйственные площадки

						05-2020-ППМ		
						Проект планировки и проект межевания территории квартала № 8 города Зеленогорска Красноярского края.		
Изм.	Кол.учЛист	№ док.	Подпись	Дата				
Зам.ген.дир.					Материалы по обоснованию проекта планировки территории	Стадия	Лист	Листов
Архитектор						ПП	5	7
Инженер								
						Схема архитектурно-планировочной организации земельного участка М 1:2000		
						ООО "Геокомплекс"		

Согласовано

Взам.инв.№

Подпись и дата

Инв.№ подл.