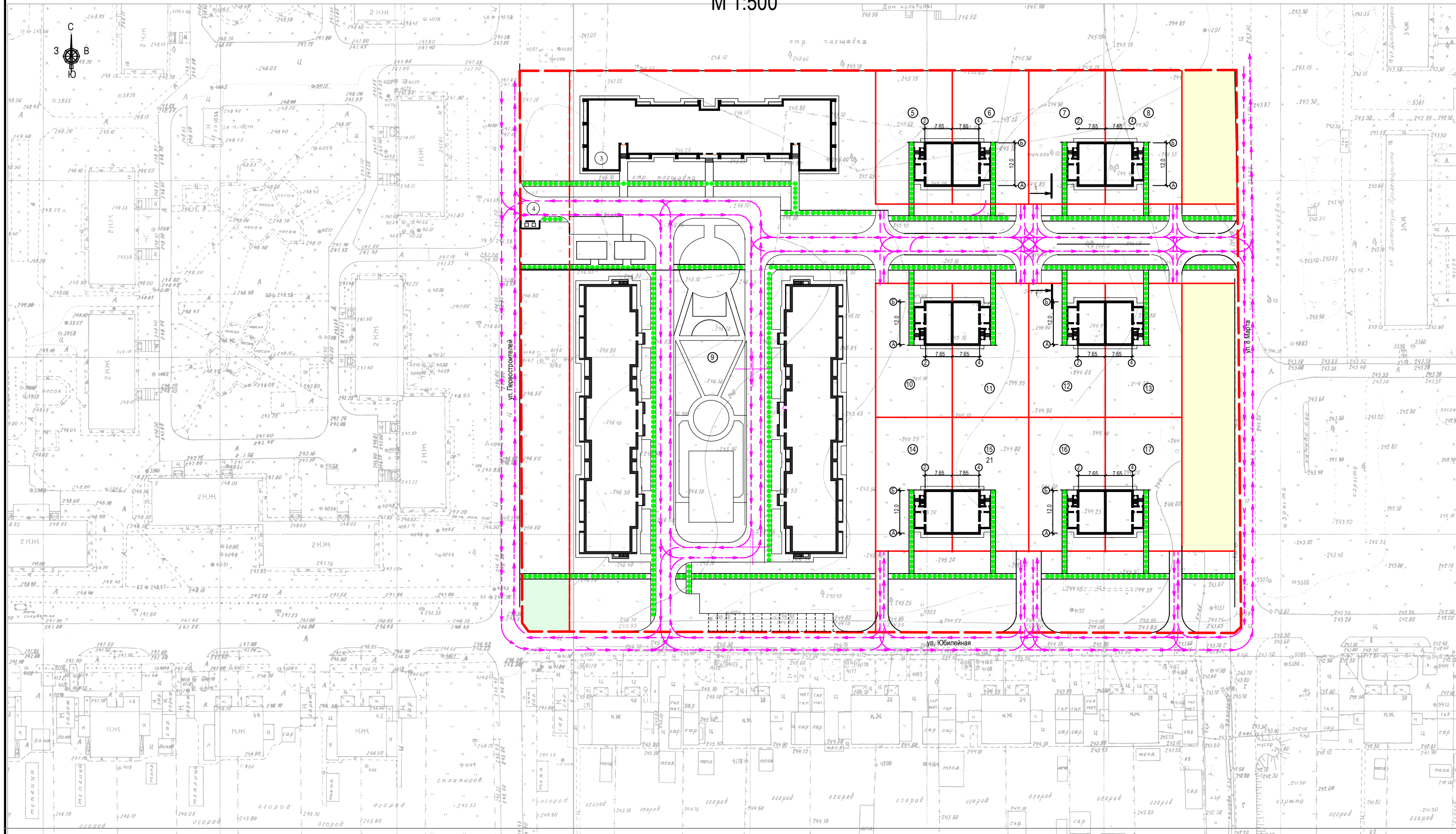
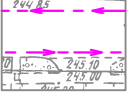


# СХЕМА ОРГАНИЗАЦИИ УЛИЧНО-ДОРОЖНОЙ СЕТИ И ДВИЖЕНИЯ ТРАНСПОРТА

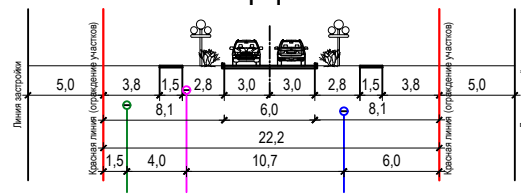
М 1:500



## Условные обозначения:

-  - пешеходные дорожки
-  - линия движения транспорта
-  - движение транспорта по существующим дорогам
-  - движение транспорта по планируемым дорогам (покрытие асфальтобетонное)

## Поперечный профиль проектируемого второстепенного внутреннего проезда 1-1



2011-11-ПП-П				
Россия, Красноярский край, г. Зеленогорск, территория в районе ул. Юбилейной				
Изм.	Колуч.	Лист	Модок	Подпись
Разработ.	Кондрова	Ландрес	Ландрес	Ландрес
Н. контроль	Ландрес			
Схема организации улично-дорожной сети и движения транспорта			Стация	Лист
			ПП	3
			Листов	6
			<b>Стройпроект</b>	