








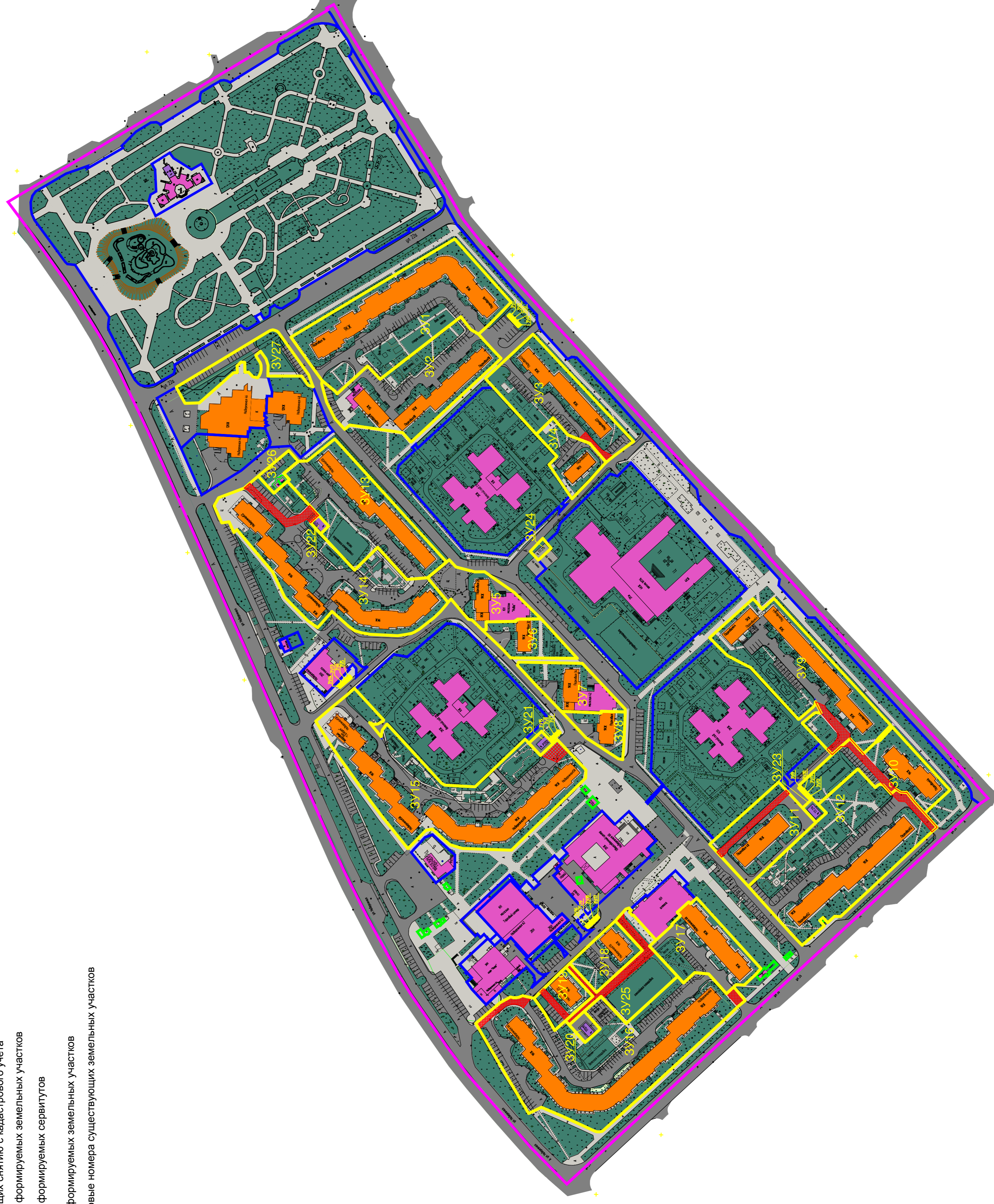
Проект планировки территорий, проект межевания территорий микрорайона № «21» города Зеленогорска  
Красноярского края  
Чертеж межевания территории М 1:2000

УСЛОВНЫЕ ОБОЗНАЧЕНИЯ:

-  границы разработки проекта планировки
-  проектируемые красные линии
-  линии регулирования застройки (линии отступа от красных линий)
-  границы существующих земельных участков
-  границы существующих земельных участков, подлежащих снятию с кадастрового учета
-  границы формируемых земельных участков
-  границы формируемых сервитутов

3У1  
номера формируемых земельных участков

24.59.0303043.1819  
кадастровые номера существующих земельных участков



№ п/п	Обозначение участка	Объект/ адрес	Площадь, кв.м	Вид разрешенного использования
1	3У1	ул. Парковая, 16	9700	Многоэтапная жилая застройка (высотная застройка)
2	3У2	ул. Парковая, 18	6540	Среднеэтапная жилая застройка
3	3У3	ул. Парковая, 22	4895	Среднеэтапная жилая застройка
4	3У4	ул. Парковая, 26	1640	Многоэтапная жилая застройка (высотная застройка)
5	3У5	ул. Парковая, 28	2375	Многоэтапная жилая застройка (высотная застройка)
6	3У6	ул. Парковая, 32	1596	Многоэтапная жилая застройка (высотная застройка)
7	3У7	ул. Парковая, 34	2116	Многоэтапная жилая застройка (высотная застройка)
8	3У8	ул. Парковая, 38	1141	Многоэтапная жилая застройка (высотная застройка)
9	3У9	ул. Парковая, 44	7422	Среднеэтапная жилая застройка
10	3У10	ул. Парковая, 46	3560	Многоэтапная жилая застройка (высотная застройка)
11	3У11	ул. Парковая, д.48	3359	Многоэтапная жилая застройка (высотная застройка)
12	3У12	ул. Парковая, д.52	9819	Многоэтапная жилая застройка (высотная застройка)
13	3У13	ул. Набережная, 50	6378	Среднеэтапная жилая застройка
14	3У14	ул. Набережная, 52	10230	Многоэтапная жилая застройка (высотная застройка)
15	3У15	ул. Набережная, 58	12202	Многоэтапная жилая застройка (высотная застройка)
16	3У16	ул. Набережная, 66	13532	Многоэтапная жилая застройка (высотная застройка)
17	3У17	ул. Набережная, 68	3391	Многоэтапная жилая застройка (высотная застройка)
18	3У18	ул. Набережная, 70	1597	Многоэтапная жилая застройка (высотная застройка)
19	3У19	ул. Набережная, 72	1186	Многоэтапная жилая застройка (высотная застройка)
20	3У20	ТПП 211	310	Коммунальное обслуживание
21	3У21	ТПП 212	190	Коммунальное обслуживание
22	3У22	ТПП 213	104	Коммунальное обслуживание
23	3У23	ТПП 214	177	Коммунальное обслуживание
24	3У24	ТПП 215	142	Коммунальное обслуживание
25	3У25	Хозяйственная площадка	2684	Спорт
26	3У26	Проектируемый магазин	480	Магазины
27	3У27	Территория, принадлежащая к музею	2185	Объекты культурно-просветительской деятельности

210-2016-ППМ			
Проект планировки и проект межевания территории микрорайона № «21» города Зеленогорска Красноярского края.			
Изм./Кол.у/Лист	№ док.	Подпись	Дата
Архитектор	Чевина		12.16
Инженер	Егорова		12.16
Проект межевания территории		Лист	Листов
Чертеж межевания территории М 1:2000		1	1
		ООО "Тристар" пр.Свободы, 100	